

Beginn der Baustrecke, Bau-km 0+000,000

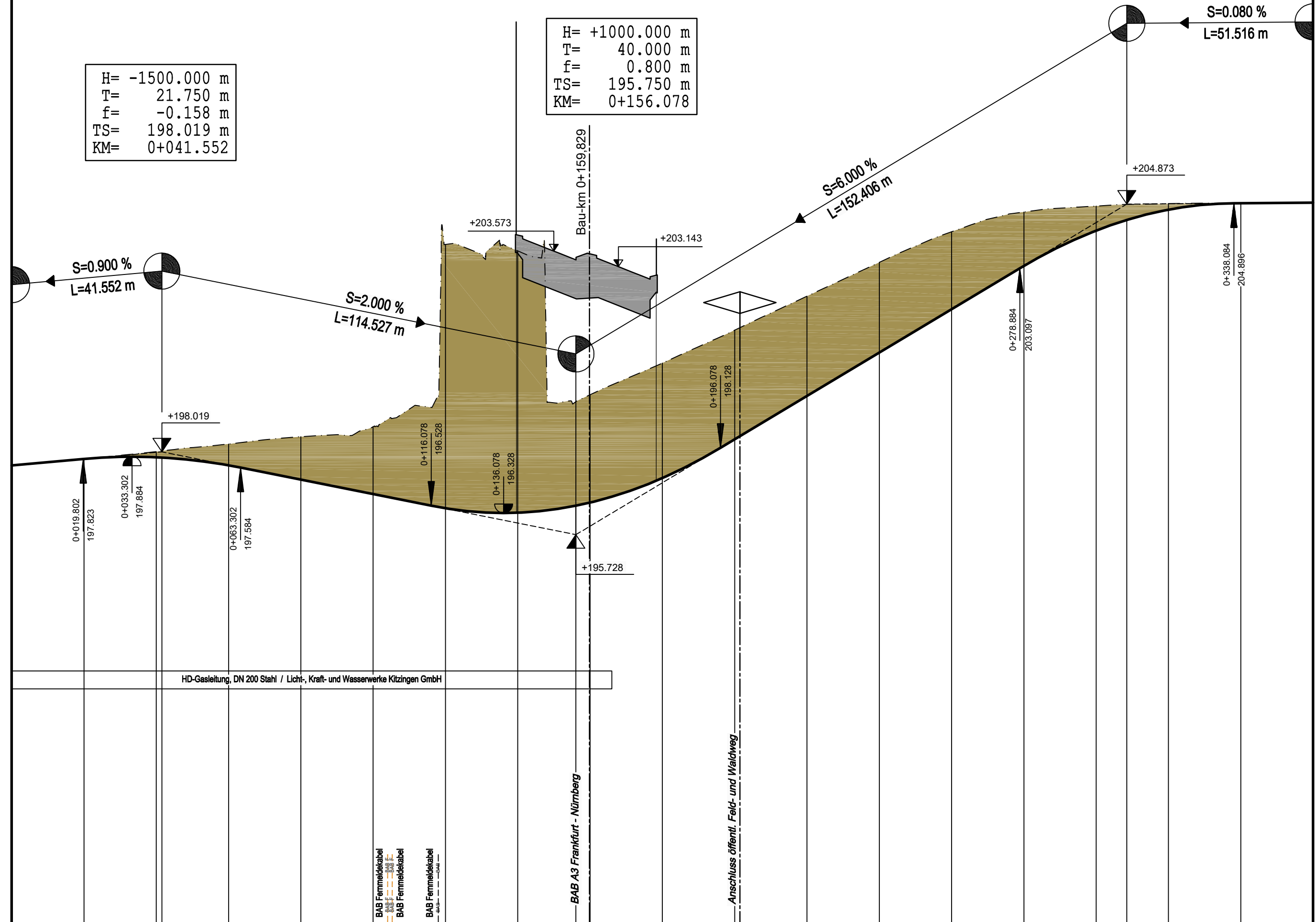
Ende der Baustrecke, Bau-km 0+360,000

H= -1000.000 m
T= 29.600 m
f= -0.438 m
TS= 204.873 m
KM= 0+308.484

6227 651 / W03_B307,619 (BW 307b)
Unterführung eines öffentlichen
Feld- und Waldweges (Neubau)
Bau-km 307+618.500
Kr. k 100.0000 gon
L.W. 4/ 5,50 m
L.H. > 4,50 m
Br. zw. Gel. 38,85 m
Einwirkung DIN Fb 101

H= -1500.000 m
T= 21.750 m
f= -0.158 m
TS= 198.019 m
KM= 0+041.552

H= +1000.000 m
T= 40.000 m
f= 0.800 m
TS= 195.750 m
KM= 0+156.078

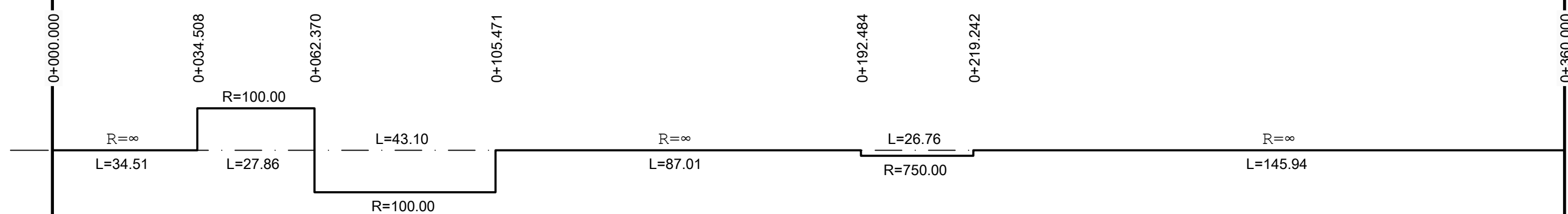


M = 1:1000/100
NN 185.00

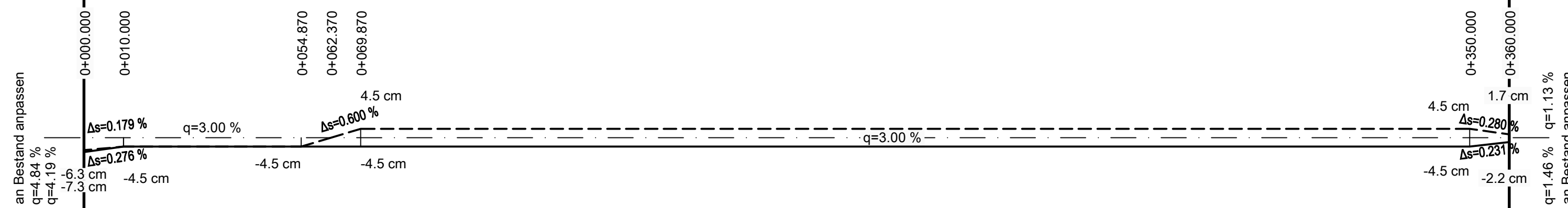
Station	Gradiente ①	Gelände ②
0+000	197.645	197.645
20+000	197.825	197.828
40+000	197.869	198.024
41.552	197.861	197.861
60+000	197.646	198.235
80+000	197.250	198.438
0+100	196.650	198.714
20+000	196.438	203.798
40+000	196.336	203.577
56.078	196.528	196.528
59.829	196.610	196.610
60+000	196.615	196.615
80+000	197.293	200.475
0+200	198.364	201.386
20+000	199.564	202.326
40+000	200.764	203.261
60+000	201.964	204.106
80+000	203.163	204.654
0+300	204.141	204.618
8+484	204.435	204.435
20+000	204.718	204.885
40+000	204.898	204.901
60+000	204.914	204.914

Bau-km 0+000 0+100 0+200 0+300 0+360,000

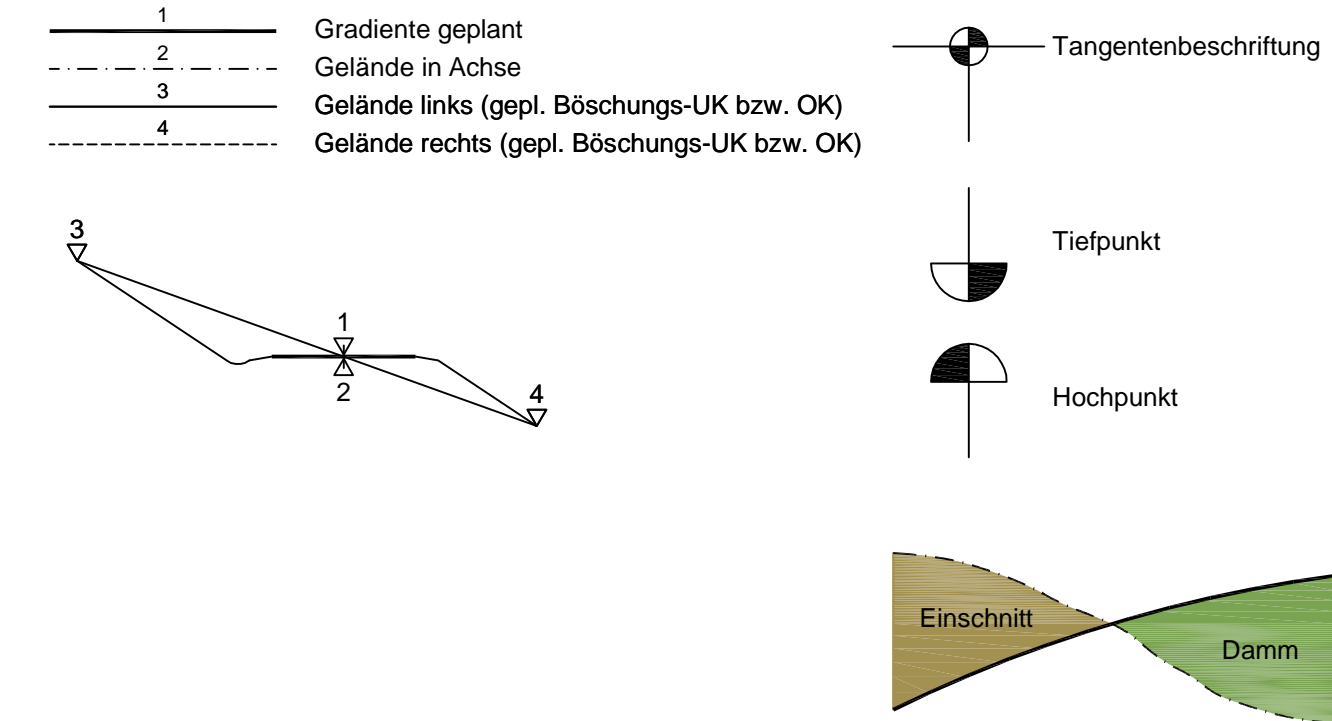
Rechtskurve
Krümmungsband
Maßstab = 100/R (cm)
Linkskurve



Querneigungsband
auf 3.00/2 m bezogen
rechter Rand
linker Rand



Zeichenerklärung



Planänderung vom 30.09.2015 ersetzt Unterlage 8.4 Blatt 2

Nr.	Art der Änderung	Datum	Name
1	Änderung Bauwerksabmessungen	30.09.15	Starke

Entwurfsbearbeitung:		Datum	Zeichen
<p>Hyder Consulting GmbH Deutschland Weiße Steige 10 73431 Aalen Tel.: (07361) 52 498-0 Fax: (07361) 52 498-77 www.hyderconsulting.de</p>	bearbeitet	30.09.2015	Sta
	gezeichnet	30.09.2015	Sta
	geprüft	30.09.2015	Hi
	Aalen, den 30.09.2015		

<p>Freistaat Bayern Autobahndirektion Nordbayern</p> <p>Flaschenhofstraße 55, 90402 Nürnberg TEL: 09114621-01, FAX: 09114621-450, E-MAIL: poststelle@abdnrb.bayern.de</p>	<p>Unterlage 8.4 Blatt Nr. 2E E Datum Zeichen</p>
<p>Planfeststellung</p> <p>BAB A3 Frankfurt - Nürnberg</p> <p>östlich Mainbrücke Dettelbach - westlich AS Wiesentheid</p> <p>6-streifiger Ausbau von Bau-km 306+200 bis Bau-km 318+582,953</p>	<p>bearbeitet Gz: _____ gezeichnet Gz: _____ geprüft Gz: 412 April 2011 Zeller Gz: 412 Sept. 2015 Lösch</p>
<p>Aufgestellt: Nürnberg, den 29.07.2011 / 30.09.2015 Autobahndirektion Nordbayern</p> <p> Kain, Bauingenieur</p>	<p>Höhenplan 6227 651 / W03_B307,619 (BW 307b) öffentlicher Feld- und Waldweg Maßstab 1 : 1.000 / 100</p>
<p>Projekt: DD000231</p>	<p>Datei: 08_4-2 Höhenplan BW307b.pst</p>

Dieser() Unterlageplan darf ohne vorherige Genehmigung des Erstellers nicht veröffentlicht, vervielfältigt oder geändert, noch für ein anderes Bauunternehmen genutzt werden, als für das, das auf dem Plankopf/Betreff ausgewiesen ist.